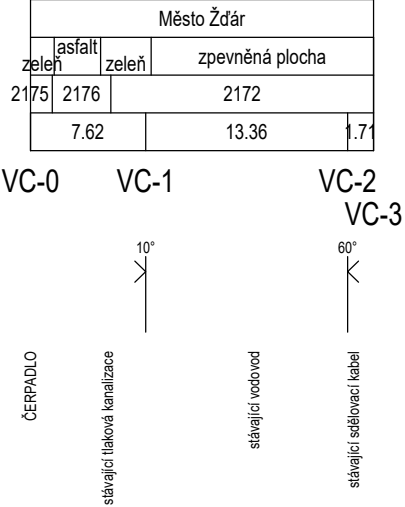


ÚZEMÍ OBCE
DRUH POVRCHU
ČÍSLO PARCELY
VZDÁLENOST LOM. BODŮ
ČÍSLO LOM. BODU

SMĚROVÉ POMĚRY

KŘÍŽENÍ



VC-Vodovod

-
-

M 1 : 500/100

HLOUBKA VÝKOPU

UPRAVENÝ TERÉN (UT)

DNO POTRUBÍ (NIV)

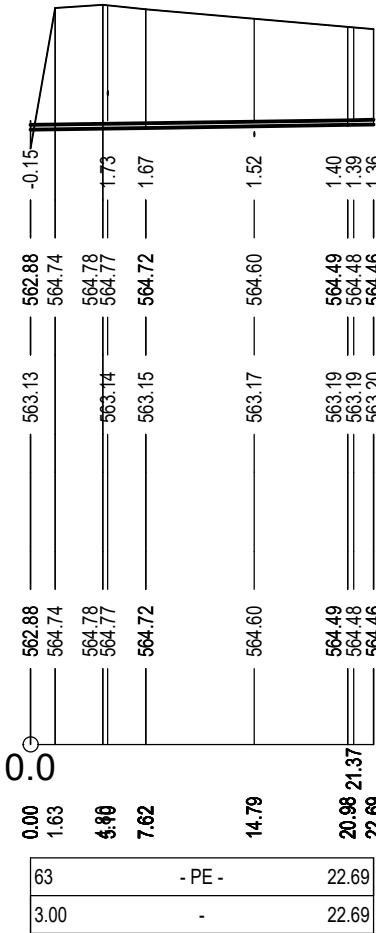
STAVEBNÍ PLÁŇ (HTÚ)

PŮVODNÍ TERÉN (PT)

SROVNÁVACÍ ROVINA 555.00 [m n.m.]

STANIČENÍ [km, m]

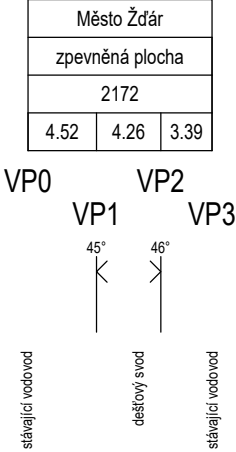
PROFIL [mm] - MATERIÁL - L [m]
SPÁD [promile] - L [m]



ÚZEMÍ OBCE
DRUH POVRCHU
ČÍSLO PARCELY
VZDÁLENOST LOM. BODŮ
ČÍSLO LOM. BODU

SMĚROVÉ POMĚRY

KŘÍŽENÍ



VP-Vodovod

-
-

M 1 : 500/100

HLOUBKA VÝKOPU

UPRAVENÝ TERÉN (UT)

DNO POTRUBÍ (NIV)

STAVEBNÍ PLÁŇ (HTÚ)

PŮVODNÍ TERÉN (PT)

SROVNÁVACÍ ROVINA 555.00 [m n.m.]

STANIČENÍ [km, m]

PROFIL [mm] - MATERIÁL - L [m]
SPÁD [promile] - L [m]



Stavba:			
AKUMULAČNÍ NÁDRŽE DEŠŤOVÉ VODY		plánujte ve všech směrech	
Investor:		Projektant:	Paré:
Město Žďár nad Sázavou Žižkova 227/1 591 01 Žďár nad Sázavou IČO: 00295841 DIČ: CZ00295841		TZBplan, s.r.o. Dolní 165/1 591 01 Žďár nad Sázavou nekvinda@tzbplan.cz, 776 294 225	
Zodp. projektant:		Vypracoval:	
Ing. Lukáš Nekvinda		Ing. Lukáš Nekvinda	
Profese:		Stupeň:	Datum:
D.1.3 SO03 AKUMULAČNÍ NÁDRŽ C, AREÁLOVÁ DEŠŤOVÁ KANALIZACE A VODOVOD		DPS	09/2022
Obsah:		Měřítko:	Č. výkresu:
PODÉLNÝ PROFIL VODOVODU		1:500/100	03